



14.15.16 marzo 2014

Data: 12 marzo 2014
Oggetto: **CIRCOLARE INFORMATIVA 1**

Ora: 08:00
Documento: 1.1
Pagina: **1 di 1**

Da: Direttore di gara
A: Concorrenti - Equipaggi - Ufficiali di gara

Allegati:

- Planimetria con fotografie delle postazioni di controllo e Road book della PS 2 - 5 Coreglia 1 e 2
- Planimetria con fotografie delle postazioni di controllo e Road book della PS 7 - 10 San Rocco 1 e 2

1) 2 - 5 Coreglia 1 e 2

Non essendo stati completati i lavori di ripristino di nr. 2 frane lungo il percorso finale della Prova Speciale 2 - 5 Coreglia 1 e 2, il percorso della stessa è modificato come descritto in allegato.

- Nuova lunghezza della PS 2 - 5 Coreglia 1 e 2: km. 8,94

Per effetto della riduzione di lunghezza, l'Intermedio originariamente previsto al km. 8,25 (Intermedio 4) è soppresso.

2) PS 7 - 10 San Rocco 1 e 2

Per disposizione delle Autorità Amministrative il percorso della Prova Speciale 7 - 10 San Rocco 1 e 2 è modificato come descritto in allegato.

- Nuova lunghezza della 7 - 10 San Rocco 1 e 2: km. 12,72

Per effetto della riduzione di lunghezza, l'Intermedio originariamente previsto al km. 11,92 (Intermedio 7) è soppresso.

Il Direttore di gara
Walter ROBASSA

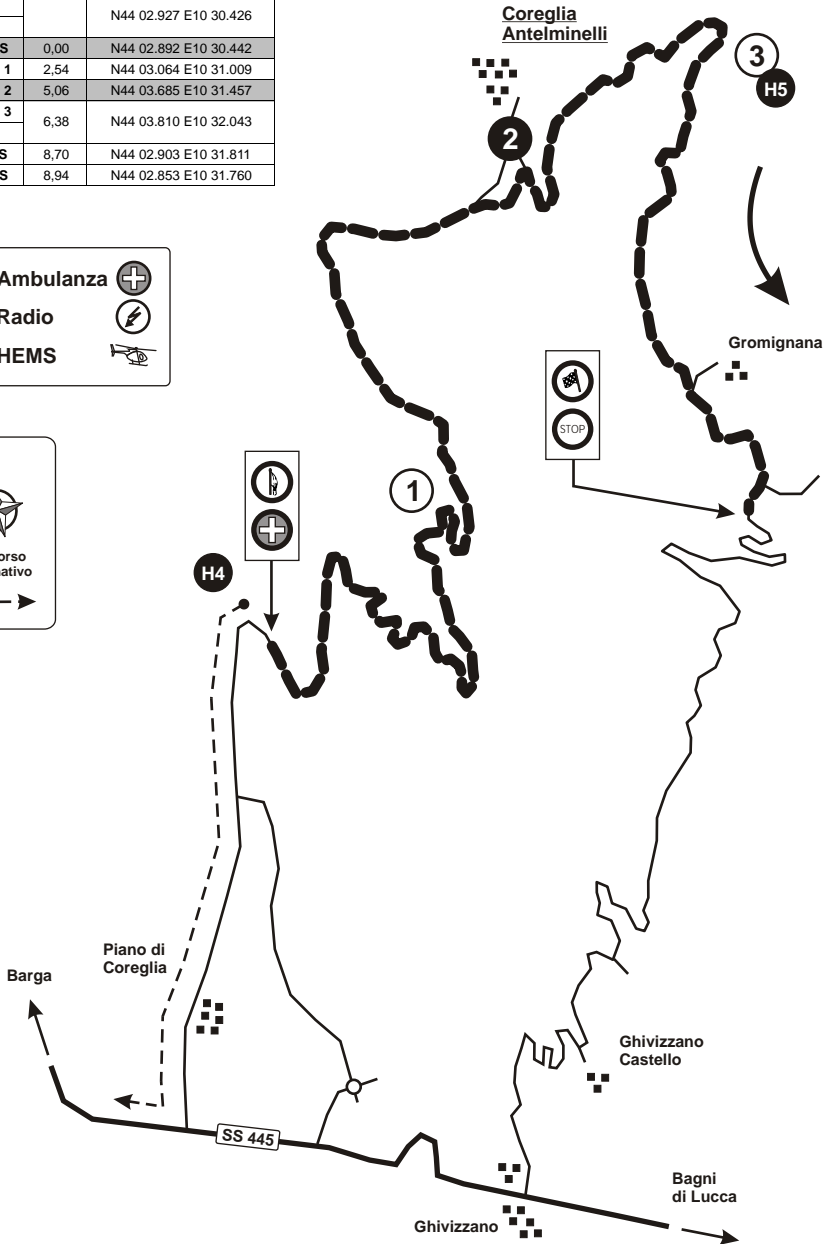
ORGANIZATION SPORT EVENTS

Loc. Il Ciocco - 55051 - Barga (LU)
P.IVA e CF: 02221300466 - Tel. +39 0583 719730 - Mob. +39 320 918842 - Fax. +39 0583 719731
Web-site: www.cioccorally.it - E-mail: info@cioccorally.it

Posizione	Km	GPS
CO		N44 02.927 E10 30.426
H 4		
Start PS	0,00	N44 02.892 E10 30.442
Interm. 1	2,54	N44 03.064 E10 31.009
Interm. 2	5,06	N44 03.685 E10 31.457
Interm. 3		
H 5	6,38	N44 03.810 E10 32.043
Fine PS	8,70	N44 02.903 E10 31.811
Stop PS	8,94	N44 02.853 E10 31.760

X Ambulanza	
X Radio	
H HEMS	

Percorso Alternativo





CONTROLLO ORARIO




START PS



FINE PS



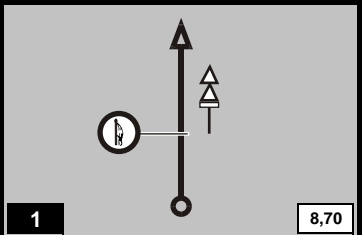


STOP PS



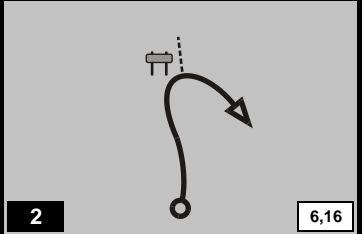

CO 2 - 5	PIANO DI COREGLIA	Distanza 28,29	Tappa 1	Pag. A3
CO 3 - 6	IL CIOCCO - bv Artieri		Sezione 2	
Settore 7 - 12	PS 2 - 5 <i>Coreglia 1 - 2</i>	Km 8,70	Media 37,7	Tempo Imposto 45'

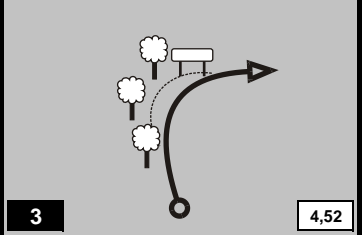
Distanze		Direzione	A T	Informazioni	Distanza Regress.
Progr.	Parziale				

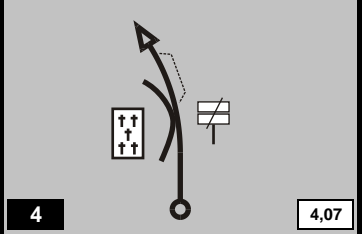
2

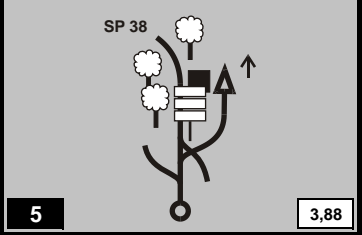
0,00	0,00		 N44 02.892 E10 30.442 	28,29
------	------	---	---	-------

5

2,54	2,54		 N44 03.064 E10 31.009 CASA DEBBIA	25,75
------	------	---	--	-------

4,18	1,64		COREGLIA ANTELMINELLI	24,11
------	------	--	------------------------------	-------

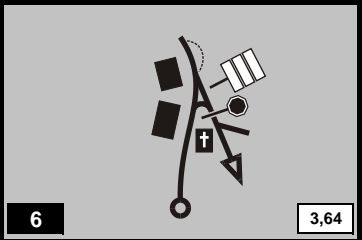




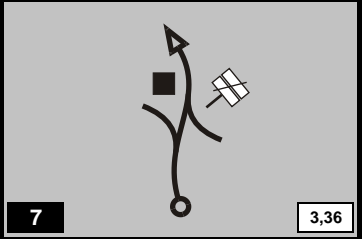


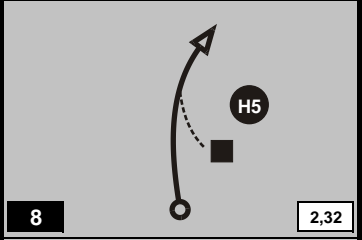

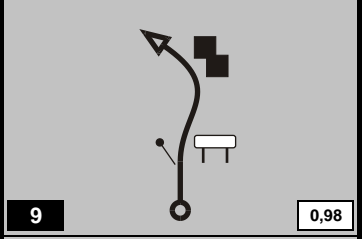

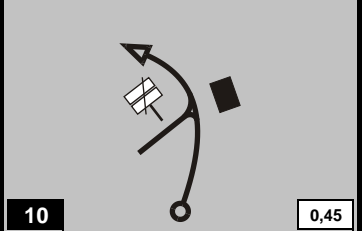


4,63	0,45		← Loc. CAMPO D'ANIA ← Loc. QUERCETO	23,66
------	------	---	--	-------

4,82	! 0,19		TEREGLIO → LUCIGNANA → GROMIGNANA →	23,47
------	------------------	---	--	-------

0,24

CO 2 - 5	PIANO DI COREGLIA	Distanza 28,29	Tappa 1	Pag. A4
CO 3 - 6	IL CIOCCO - bv Artieri		Sezione 2	
Settore 7 - 12	PS 2 - 5 <i>Coreglia 1 - 2</i>	Km 8,70	Media 37,7	Tempo Imposto 45'

Distanze		Direzione	A T	Informazioni	Distanza Regress.
Progr.	Parziale				

5,06	! 0,24		 N44 03.685 E10 31.457   	23,23	2
5,34	0,28		 	22,95	
6,38	1,04		 N44 03.810 E10 32.043	21,91	5
7,72	1,34			20,57	
8,25	0,53		 	20,04	

0,30

CO 2 - 5	PIANO DI COREGLIA	Distanza 28,29	Tappa 1	Pag. A5
CO 3 - 6	IL CIOCCO - bv Artieri		Sezione 2	
Settore 7 - 12	PS 2 - 5 <i>Coreglia 1 - 2</i>	Km 8,70	Media 37,7	Tempo Imposto 45'

Distanze		Direzione	A T	Informazioni	Distanza Regress.
Progr.	Parziale				

2

8,55	0,30		<p>GHIVIZZANO →</p>	19,74

5

8,70	0,15			19,59

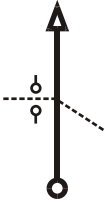


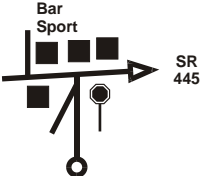

8,94	0,24			19,35

10,25	1,31			18,04

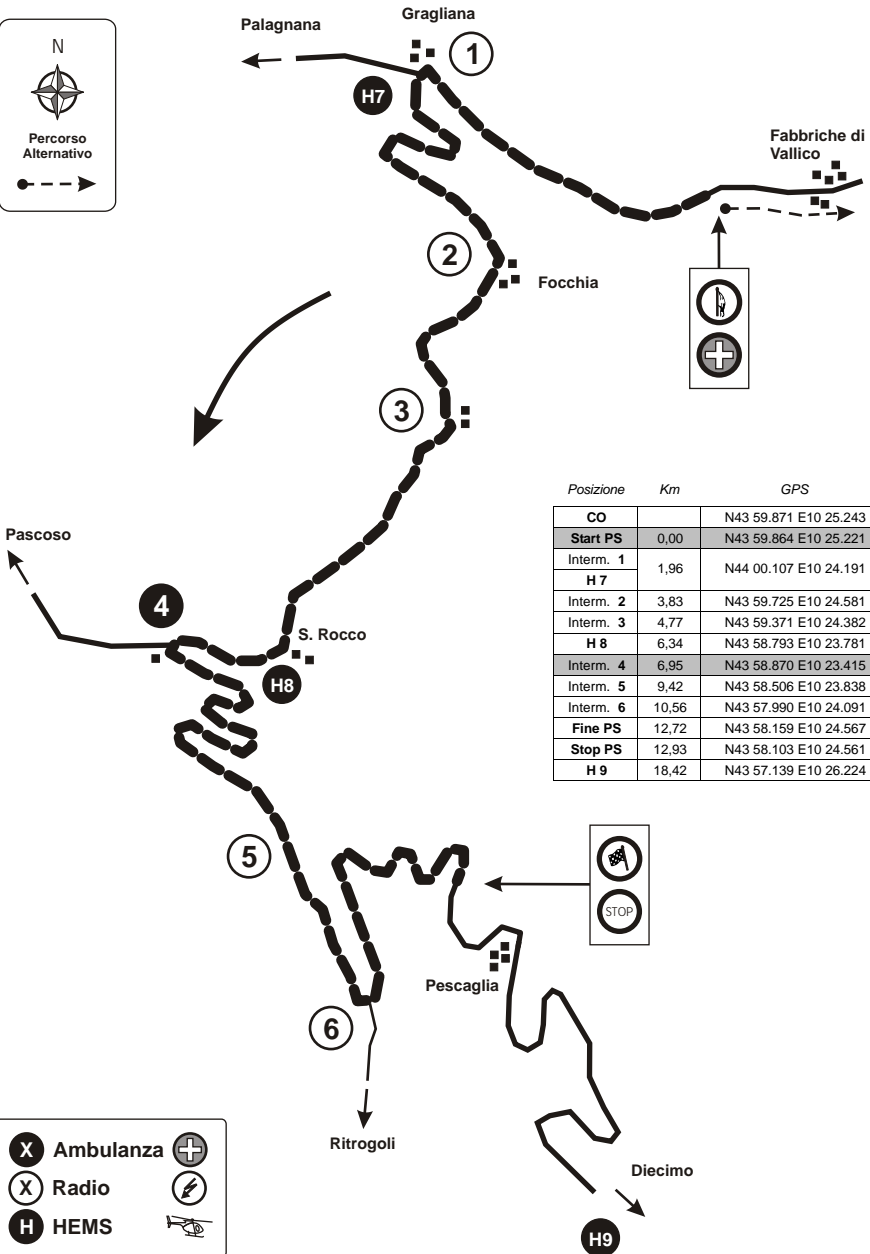
10,43	0,18			17,86

0,30

CO 2 - 5	PIANO DI COREGLIA	Distanza	Tappa 1	Pag.
CO 3 - 6	IL CIOCCO - bv Artieri	28,29	Sezione 2	A6
Settore		Media	Tempo Imposto	
7 - 12		37,7	45'	

Distanze		Direzione	A T	Informazioni	Distanza Regress.
Progr.	Parziale				
10,73	0,30				17,56
12,39	1,66			← GROMIGNANA (GHIVIZZANO CASTELLO)	15,90
13,10	0,71				15,19
13,72	0,62				14,57
14,47	0,75			PIANO DI COREGLIA GHIVIZZANO	13,82

0,16





CONTROLLO ORARIO



START PS



FINE PS



STOP PS



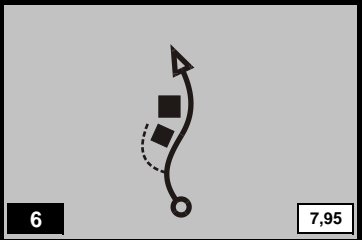


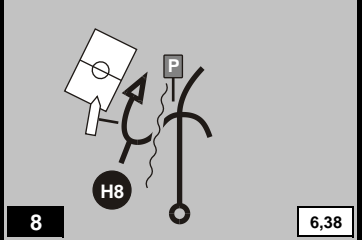

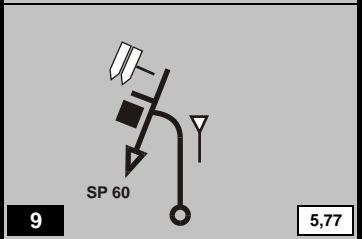




CO 7 - 10 FABBRICHE DI VALLICO		Distanza	Tappa 1	Pag.
CO 8 - 11 Bv PALAZZINA		48,14	Sezione 3	B3
Settore 17 - 22	PS 7 - 10 S. Rocco 1 - 2	Km 12,72	Media 45,1	Tempo Imposto 1h 04'

Distanze		Direzione	A T	Informazioni	Distanza Regress.
Progr.	Parziale				
0,00	0,00			 N43 59.864 E10 25.221 	48,14
1,76	1,76			<div style="border: 1px solid black; padding: 2px; display: inline-block;">GRAGLIANA</div>	46,38
1,96	! 0,20			 N44 00.107 E10 24.191 <div style="display: flex; flex-direction: column; gap: 5px;"> <div style="border: 1px solid black; padding: 2px; display: inline-block;">PESCAGLIA</div> <div style="border: 1px solid black; padding: 2px; display: inline-block;">PASCOSO</div> <div style="border: 1px solid black; padding: 2px; display: inline-block;">S. ROCCO in T.</div> <div style="border: 1px solid black; padding: 2px; display: inline-block;">FOCCHIA</div> </div>	46,18
7 2,67	0,71			<div style="border: 1px solid black; padding: 2px; display: inline-block;">FOCCHIA</div>	45,47
10 3,83	1,16			 N43 59.725 E10 24.581 <div style="border: 1px solid black; padding: 2px; display: inline-block;">PESCAGLIA</div>	44,31

0,94

CO 7 - 10 FABBRICHE DI VALLICO		Distanza 48,14	Tappa 1	Pag. B4
CO 8 - 11 Bv PALAZZINA			Sezione 3	
Settore 17 - 22	PS 7 - 10 S. Rocco 1 - 2	Km 12,72	Media 45,1	Tempo Imposto 1h 04'

Distanze		Direzione	A T	Informazioni	Distanza Regress.
Progr.	Parziale				

4,77	0,94			N43 59.371 E10 24.382 (Maciori)	43,37
6,24	1,47				41,90
6,34	! 0,10			N43 58.793 E10 23.781 PESCAGLIA (S. ROCCO)	41,80
6,95	! 0,61		 	N43 58.870 E10 23.415 LUCCA PESCAGLIA	41,19
9,42	2,47		 ↑↓	N43 58.506 E10 23.838	38,72

1,14



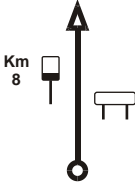


CO 7 - 10 FABBRICHE DI VALLICO		Distanza 48,14	Tappa 1	Pag. B5
CO 8 - 11 Bv PALAZZINA			Sezione 3	
Settore 17 - 22	PS 7 - 10 S. Rocco 1 - 2	Km 12,72	Media 45,1	Tempo Imposto 1h 04'

Distanze		Direzione	A T	Informazioni	Distanza Regress.
Progr.	Parziale				

10,56	1,14			N43 57.990 E10 24.091 RIANCHIANI RITROGOLI	37,58	
11,92	1,36				36,22	
12,72	0,80			N43 58.159 E10 24.567 7-10	35,42	
7	12,93	0,21			N43 58.103 E10 24.561	35,21
	13,11	0,18			PESCAGLIA	35,03

0,51

CO 7 - 10 FABBRICHE DI VALLICO		Distanza 48,14	Tappa 1	Pag. B6
CO 8 - 11 Bv PALAZZINA			Sezione 3	
Settore 17 - 22		Media 45,1	Tempo Imposto 1h 04'	

Distanze		Direzione	A T	Informazioni	Distanza Regress.
Progr.	Parziale				
13,62	0,51				34,52
		16			
13,96	0,34				34,18
		17			
17,17	3,21			TREBBIO	30,97
		18			
17,33	0,16			LOPPEGLIA FIANO	30,81
		19			
17,72	0,39			PIEGAIO TREBBIO	30,42
		20			

0,70